

ПРИЛОЖЕНИЕ

УТВЕРЖДЕН

постановлением администрации
муниципального образования
Усть-Лабинский район

12.05.2020 № 401
ГЕНЕРАЛЬНЫЙ ПЛАН ПОВЫРАТСКОГО СЕЛЬСКОГО ПОСЕЛЕНИЯ
УСТЬ-ЛАБИНСКОГО РАЙОНА
Карта планируемого размещения
объектов местного значения поселения
М 1:10 000



УСЛОВНЫЕ ОБОЗНАЧЕНИЯ

Границы

- Границы поселения
- Границы сельского поселения
- Границы населенного пункта

Жилые зоны

- Зона застройки индивидуальными жилыми домами
- Зона застройки многоквартирными жилыми домами (за исключением микрорайонов)
- Зона свободной, стихийно-органической или зонной застройки: общественная граница территории в историческую зону

Общественно-деловые зоны

- Микрорайонная общественно-деловая зона
- Зона спланированной общественной застройки
- Зона рыночной и общественной деловой застройки

Производственные зоны, зоны инженерной и транспортной инфраструктуры

- Зона инженерной инфраструктуры
- Зона транспортной инфраструктуры
- Коммунально-областная зона

Зоны сельскохозяйственного использования

- Зоны сельскохозяйственных угодий
- Планируемая зона сельскохозяйственного назначения
- Зоны садоводства, огородничества или дачных некоммерческих объединений граждан
- Иные зоны сельскохозяйственного назначения

Зоны рекреационного назначения

- Зоны оздоровления, рекреации, отдыха населения (санатории, базы, базы отдыха, оздоровительные лагеря и т.д.)

Зоны специального назначения

- Зоны размещения территорий специального назначения
- Зоны размещения территорий

Земли по категориям

- Земли сельскохозяйственного назначения
- Земли промышленности, энергетики, транспорта, связи, радиотелевизионной, кабельной, инфракрасной, оптоволоконной связи для обеспечения космической деятельности, аэрокосмических и иных видов специального назначения
- Земли населенных пунктов
- Земли водного фонда. Поверхностные водные объекты

Объекты транспортной инфраструктуры

Объекты федерального значения

- Межмуниципальный путь общего пользования

Объекты регионального значения

- Автомобильные дороги регионального или межмуниципального значения

Объекты местного значения

- Автомобильные дороги местного значения

Улично-дорожная сеть сельского населенного пункта

- Главная улица
- Улицы с малым изгибом

Иные

- Внутриместные автомобильные дороги
- Частные автомобильные дороги

Объекты образования и науки

Объекты местного значения

- Духовные образовательные учреждения

Объекты культуры и искусства

- Объекты культурно-досуговой (любительской) деятельности

Объекты физической культуры и массового спорта

- Спортивные сооружения

Общественные пространства

- Парки культуры и отдыха

Объекты культурного наследия

- Памятник

Примечание: Планируемые объекты инженерной инфраструктуры местного значения отображены на картах ПЗ-1.1, ПЗ-1.2, ПЗ-1.3, ПЗ-1.4.

№	Наименование	Видовой категория	Масштабность	Сфера деятельности
1	Объект культурного наследия	Памятник	Муниципальный	Культура
2	Объект культурного наследия	Памятник	Муниципальный	Культура
3	Объект культурного наследия	Памятник	Муниципальный	Культура
4	Объект культурного наследия	Памятник	Муниципальный	Культура
5	Объект культурного наследия	Памятник	Муниципальный	Культура
6	Объект культурного наследия	Памятник	Муниципальный	Культура
7	Объект культурного наследия	Памятник	Муниципальный	Культура
8	Объект культурного наследия	Памятник	Муниципальный	Культура
9	Объект культурного наследия	Памятник	Муниципальный	Культура
10	Объект культурного наследия	Памятник	Муниципальный	Культура

№	Наименование	Видовой категория	Масштабность	Сфера деятельности
1	Объект культурного наследия	Памятник	Муниципальный	Культура
2	Объект культурного наследия	Памятник	Муниципальный	Культура
3	Объект культурного наследия	Памятник	Муниципальный	Культура
4	Объект культурного наследия	Памятник	Муниципальный	Культура
5	Объект культурного наследия	Памятник	Муниципальный	Культура
6	Объект культурного наследия	Памятник	Муниципальный	Культура
7	Объект культурного наследия	Памятник	Муниципальный	Культура
8	Объект культурного наследия	Памятник	Муниципальный	Культура
9	Объект культурного наследия	Памятник	Муниципальный	Культура
10	Объект культурного наследия	Памятник	Муниципальный	Культура

ПРИЛОЖЕНИЕ

УТВЕРЖДЕН

постановлением администрации
Восточное СП
муниципального образования
Усть-Лабинский район

от 12.05.2020 № 401

ГЕНЕРАЛЬНЫЙ ПЛАН ДВУБРАТСКОГО
СЕЛЬСКОГО ПОСЕЛЕНИЯ
УСТЬ-ЛАБИНСКОГО РАЙОНА
Карта планируемого размещения
объектов местного значения
в области электроснабжения
М 1:10 000



УСЛОВНЫЕ ОБОЗНАЧЕНИЯ

Границы

- Граница городского поселения
- Граница сельского поселения
- Граница населенного пункта

Объекты инженерной инфраструктуры

- Линия электропередачи 35 кВ
- Линия электропередачи 10 кВ
- Электрическая подстанция 10 кВ
- Электрическая подстанция 35 кВ

ИСПОЛНИТЕЛЬ: ПЛАНИРУЕМЫЕ ОБЪЕКТЫ МЕСТНОГО
НАЧЕНИЯ В ОБЛАСТИ ЭЛЕКТРОСНАБЖЕНИЯ

№	Наименование	Сфера	Местоположение
1	Объекты местного значения в области электроснабжения		
1.1	ЛЭП-10	ремонт	п. Двубратский
1.2	ЛЭП-10	ремонт	п. Двубратский
1.3	ЛЭП-10	ремонт	п. Двубратский
1.4	ЛЭП-10 кВ	проект	п. Двубратский
1.5	ЛЭП-10 кВ	проект	п. Двубратский
1.6	ЛЭП-10 кВ	проект	п. Двубратский
1.7	ЛЭП-10 кВ	проект	п. Двубратский
1.8	ЛЭП-35 кВ «Самоец» Двубратский	ремонт	Двубратское СП
1.9	ЛЭП-35 кВ «Самоец» Двубратский	ремонт	Двубратское СП
1.10	ЛЭП-35 кВ «Самоец» Двубратский	ремонт	Двубратское СП
1.11	ЛЭП-35 кВ «Самоец» Двубратский	ремонт	Двубратское СП
1.12	ЛЭП-35 кВ «Самоец» Двубратский	ремонт	Двубратское СП
1.13	ЛЭП-35 кВ «Самоец» Двубратский	ремонт	Двубратское СП

Киргильское СП

Усть-Лабинское ГП

п. Двубратский

Вимовское СП

Ладожское СП

Усть-Лабинское ГП

Братское СП

Исполнитель:	И.И.И.
Проверено:	И.И.И.
Дата:	И.И.И.
Масштаб:	И.И.И.
Лист:	И.И.И.
Кол-во листов:	И.И.И.
Исполнитель:	И.И.И.
Проверено:	И.И.И.
Дата:	И.И.И.
Масштаб:	И.И.И.
Лист:	И.И.И.
Кол-во листов:	И.И.И.

ПРИЛОЖЕНИЕ

УТВЕРЖДЕН
постановлением администрации
муниципального образования
Усть-Лабинский район

от 12.05.2020 № 401

ГЕНЕРАЛЬНЫЙ ПЛАН ДВУБРАТСКОГО
СЕЛЬСКОГО ПОСЕЛЕНИЯ
УСТЬ-ЛАБИНСКОГО РАЙОНА
Карта планируемого размещения
объектов местного значения
в области тепло-, газоснабжения
М 1:10 000



УСЛОВНЫЕ ОБОЗНАЧЕНИЯ

Границы

- Граница городского поселения
- Граница сельского поселения
- Граница населенного пункта

Объекты инженерной инфраструктуры

Местного значения

- Газопровод распределительный высокого давления
- ШРП и ГРП
- Источник тепловой энергии

ИСПОЛНИТЕЛЬ ПЛАНИРУЕМЫХ ОБЪЕКТОВ МЕСТНОГО
ЗНАЧЕНИЯ В ОБЛАСТИ ТЕПЛО-, ГАЗОСНАБЖЕНИЯ

№	Наименование	Страна	Местонахождение
1	Объекты местного значения в области тепло- и газоснабжения		
2	Объекты местного значения в области тепло- и газоснабжения		
2.1	Котельная № 1	Россия	п. Двубратский
2.2	Котельная № 2	Россия	п. Двубратский
2.3	Котельная № 3	Россия	п. Двубратский
3	Объекты местного значения в области газоснабжения		
3.1	ШРП № 1	Россия	п. Двубратский
3.2	ШРП № 2	Россия	п. Двубратский
3.3	ШРП № 3	Россия	п. Двубратский
4	Газопровод высокого давления	Россия	п. Двубратский
4.1	Газопровод высокого давления	Россия	п. Двубратский
4.2	Газопровод высокого давления	Россия	п. Двубратский
4.3	Газопровод высокого давления	Россия	п. Двубратский

Киргильское СП

Усть-Лабинское ГП

п. Двубратский

Вимовское СП

Ладожское СП

Усть-Лабинское ГП

Братское СП

Исполнитель:	ООО «Усть-Лабинское ГП»
Генеральный директор:	Иванов И.И.
М.П.:	
Дата:	12.05.2020

ПРИЛОЖЕНИЕ

УТВЕРЖДЕН

постановлением администрации
муниципального образования
Усть-Лабинский район

от 12.05.2020 № 401

ГЕНЕРАЛЬНЫЙ ПЛАН ДВУБРАТСКОГО
СЕЛЬСКОГО ПОСЕЛЕНИЯ
УСТЬ-ЛАБИНСКОГО РАЙОНА
Карта планируемого размещения объектов
местного значения в области водоотведения
М 1:10 000



УСЛОВНЫЕ ОБОЗНАЧЕНИЯ

Границы

- Граница городского поселения
- Граница сельского поселения
- Граница населенного пункта

Объекты инженерной инфраструктуры

- Канализация самотечная
- Канализация напорная
- Канализационная насосная станция (КНС)
- Очистный сооружение

КЛАССИФИКАЦИЯ ПЛАНИРУЕМЫХ ОБЪЕКТОВ МЕСТНОГО
ЗНАЧЕНИЯ В ОБЛАСТИ ВОДОУВОДНЕНИЯ

№ классификации объекта	Наименование	Сфера объекта	
		1	2
0	Муниципальное поселение и объекты местного значения		
0.1	Муниципальное поселение	Двубратское СП	
0.1.1	Выпуск очищенных сточных вод на поле водоотведения	реконструкция	Двубратское СП
0.1.1.1	Канализационная насосная станция	реконструкция	Двубратское СП
0.1.1.2	Канализационная насосная станция	реконструкция	Двубратское СП
0.1.1.3	Канализационная насосная станция	реконструкция	Двубратское СП
0.1.1.4	Канализационная насосная станция	реконструкция	Двубратское СП
0.1.1.5	Канализационная насосная станция	реконструкция	Двубратское СП
0.1.1.6	Канализационная насосная станция	реконструкция	Двубратское СП
0.1.1.7	Канализационная насосная станция	реконструкция	Двубратское СП
0.1.1.8	Канализационная насосная станция	реконструкция	Двубратское СП
0.1.1.9	Канализационная насосная станция	реконструкция	Двубратское СП
0.1.1.10	Канализационная насосная станция	реконструкция	Двубратское СП
0.1.1.11	Канализационная насосная станция	реконструкция	Двубратское СП
0.1.1.12	Канализационная насосная станция	реконструкция	Двубратское СП
0.1.1.13	Канализационная насосная станция	реконструкция	Двубратское СП
0.1.1.14	Канализационная насосная станция	реконструкция	Двубратское СП

Киргильское СП

Усть-Лабинское ГП

п. Двубратский

Вимовское СП

Ладжское сп

Усть-Лабинское ГП

Братское СП

Исполнитель: ООО «Усть-Лабинский район»	Дата: 12.05.2020
Масштаб: М 1:10 000	Лист: 1 из 1
Состав: 1 лист	Итого: 1 лист
Содержание: Генеральный план	Итого: 1 лист
Масштаб: М 1:10 000	Лист: 1 из 1
Состав: 1 лист	Итого: 1 лист
Содержание: Генеральный план	Итого: 1 лист

ПРИЛОЖЕНИЕ

УТВЕРЖДЕН
постановлением администрации
муниципального образования
Усть-Лабинский район

от 12.05.2020 № 401

ГЕНЕРАЛЬНЫЙ ПЛАН ДВУБРАТСКОГО
СЕЛЬСКОГО ПОСЕЛЕНИЯ
УСТЬ-ЛАБИНСКОГО РАЙОНА
Карта границ населенных пунктов,
входящих в состав поселения
М 1:10 000



УСЛОВНЫЕ ОБОЗНАЧЕНИЯ

Границы

- Граница городского поселения
- Граница сельского поселения
- Граница населенного пункта

Территории

- Земельные участки в границах населенного пункта
- Земельные участки в границах сельского поселения
- Земельные участки

Кирпильское СП

Усть-Лабинское ГП

п.Двубратский

Вимовское СП

Ладожское СП

Усть-Лабинское ГП

Братское СП

Муниципальное образование: п.п. 2019, 2019, 10, 10, 2019	
Муниципальное образование в границах сельского поселения: Двубратское сельское поселение	
Муниципальное образование в границах муниципального образования: Усть-Лабинский район	
Генеральный план	№ 1/2020
Дата утверждения: 12.05.2020	№ 401

ГЕНЕРАЛЬНЫЙ ПЛАН ДВУБРАТСКОГО СЕЛЬСКОГО ПОСЕЛЕНИЯ
УСТЬ-ЛАБИНСКОГО РАЙОНА
Карта функциональных зон поселения.
М 1:10 000



УСЛОВНЫЕ ОБОЗНАЧЕНИЯ

Границы

- Граница городского поселения
- Граница сельского поселения
- Граница населенного пункта

Жилые зоны

- Зона застройки индивидуальными жилыми домами
- Зона застройки малоэтажными жилыми домами (до 4 этажей, включая микрорайоны)
- Зона садоводства, огородничества или дачной амниции (садов. товарищества, дачные товарищества и участки для дач)

Общественно-деловые зоны

- Многофункциональная общественно-деловая зона
- Зона специализированной общественной застройки
- Зона смешанной и общественно-деловой застройки

Производственные зоны, зоны инженерной и транспортной инфраструктуры

- Зона инженерной инфраструктуры
- Зона транспортной инфраструктуры
- Квартально-садоводческая зона

Зоны сельскохозяйственного использования

- Зона сельскохозяйственных угодий
- Производственная зона сельскохозяйственного производства
- Зона садоводства, огородничества или дачной амниции (садоводческие, огороднические или дачные некоммерческие объединения граждан)
- Иные зоны сельскохозяйственного назначения

Зоны рекреационного назначения

- Зона озеленения территории объекта пользования (сады, парки, скверы, бульвары, парковые леса)

Зоны специального назначения

- Зона сохранения территории специального назначения
- Зона военных полигонов

Земли по категориям

- Зоны сельскохозяйственного назначения
- Зоны промышленности, энергетики, транспорта, связи, радиосвязи, телекоммуникаций, информационных технологий, аэрокосмической деятельности, космоса, обороны, безопасности и земель иного специального назначения
- Земли населенных пунктов
- Земли водного фонда
- Земли лесного фонда
- Земли государственных заповедников и национальных парков

Примечания:

1. Планируемые объекты инженерной инфраструктуры местного значения обозначены на карте ПП-1, ПП-2, ПП-3, ПП-4.

2. Планируемые объекты инженерной инфраструктуры областного значения обозначены на карте ПП-5, ПП-6, ПП-7, ПП-8.

3. Планируемые объекты инженерной инфраструктуры федерального значения обозначены на карте ПП-9, ПП-10, ПП-11, ПП-12.

Объекты транспортной инфраструктуры

Объекты федерального значения

- Железнодорожный путь общего пользования
- Автомобильные дороги регионального или межмуниципального значения

Объекты регионального значения

- Автомобильные дороги регионального или межмуниципального значения

Объекты местного значения

- Автомобильные дороги местного значения

Улично-дорожная сеть сельского населенного пункта

- Главная улица
- Улицы в наделах застройки

Иные

- Внутрисельскохозяйственные автомобильные дороги
- Части автомобильных дорог

Объекты инженерной инфраструктуры

Объекты федерального значения

- Линии электропередачи и 220 кВ
- Магистральный газопровод

Объекты регионального значения

- Линии электропередачи и 110 кВ
- Магистральный газопровод

Объекты местного значения

- Линии электропередачи и 35 кВ
- Энергетическое подстанции 35 кВ
- Газопроводы распределительные
- Водоотбор
- Очистные сооружения

Объекты образования и науки

Объекты местного значения

- Дистанционные образовательные ресурсы

Объекты культуры и искусства

- Объекты культурного достояния (фольклорные ансамбли)

Объекты физической культуры и массового спорта

- Спортивные сооружения

Общественные пространства

- Парки культуры и отдыха

Объекты культурного наследия

- Памятник

№	Наименование	Категория	Субъект	Статус
1	Музей-заповедник «Усть-Лабинский район»	Музей	Муниципальное образование «Усть-Лабинский район»	Муниципальный
2	Музей «Усть-Лабинский район»	Музей	Муниципальное образование «Усть-Лабинский район»	Муниципальный
3	Музей «Усть-Лабинский район»	Музей	Муниципальное образование «Усть-Лабинский район»	Муниципальный
4	Музей «Усть-Лабинский район»	Музей	Муниципальное образование «Усть-Лабинский район»	Муниципальный
5	Музей «Усть-Лабинский район»	Музей	Муниципальное образование «Усть-Лабинский район»	Муниципальный
6	Музей «Усть-Лабинский район»	Музей	Муниципальное образование «Усть-Лабинский район»	Муниципальный
7	Музей «Усть-Лабинский район»	Музей	Муниципальное образование «Усть-Лабинский район»	Муниципальный
8	Музей «Усть-Лабинский район»	Музей	Муниципальное образование «Усть-Лабинский район»	Муниципальный
9	Музей «Усть-Лабинский район»	Музей	Муниципальное образование «Усть-Лабинский район»	Муниципальный
10	Музей «Усть-Лабинский район»	Музей	Муниципальное образование «Усть-Лабинский район»	Муниципальный

№	Наименование	Категория	Субъект	Статус
1	Музей-заповедник «Усть-Лабинский район»	Музей	Муниципальное образование «Усть-Лабинский район»	Муниципальный
2	Музей «Усть-Лабинский район»	Музей	Муниципальное образование «Усть-Лабинский район»	Муниципальный
3	Музей «Усть-Лабинский район»	Музей	Муниципальное образование «Усть-Лабинский район»	Муниципальный
4	Музей «Усть-Лабинский район»	Музей	Муниципальное образование «Усть-Лабинский район»	Муниципальный
5	Музей «Усть-Лабинский район»	Музей	Муниципальное образование «Усть-Лабинский район»	Муниципальный
6	Музей «Усть-Лабинский район»	Музей	Муниципальное образование «Усть-Лабинский район»	Муниципальный
7	Музей «Усть-Лабинский район»	Музей	Муниципальное образование «Усть-Лабинский район»	Муниципальный
8	Музей «Усть-Лабинский район»	Музей	Муниципальное образование «Усть-Лабинский район»	Муниципальный
9	Музей «Усть-Лабинский район»	Музей	Муниципальное образование «Усть-Лабинский район»	Муниципальный
10	Музей «Усть-Лабинский район»	Музей	Муниципальное образование «Усть-Лабинский район»	Муниципальный

№	Наименование	Категория	Субъект	Статус
1	Музей-заповедник «Усть-Лабинский район»	Музей	Муниципальное образование «Усть-Лабинский район»	Муниципальный
2	Музей «Усть-Лабинский район»	Музей	Муниципальное образование «Усть-Лабинский район»	Муниципальный
3	Музей «Усть-Лабинский район»	Музей	Муниципальное образование «Усть-Лабинский район»	Муниципальный
4	Музей «Усть-Лабинский район»	Музей	Муниципальное образование «Усть-Лабинский район»	Муниципальный
5	Музей «Усть-Лабинский район»	Музей	Муниципальное образование «Усть-Лабинский район»	Муниципальный
6	Музей «Усть-Лабинский район»	Музей	Муниципальное образование «Усть-Лабинский район»	Муниципальный
7	Музей «Усть-Лабинский район»	Музей	Муниципальное образование «Усть-Лабинский район»	Муниципальный
8	Музей «Усть-Лабинский район»	Музей	Муниципальное образование «Усть-Лабинский район»	Муниципальный
9	Музей «Усть-Лабинский район»	Музей	Муниципальное образование «Усть-Лабинский район»	Муниципальный
10	Музей «Усть-Лабинский район»	Музей	Муниципальное образование «Усть-Лабинский район»	Муниципальный

ГЕНЕРАЛЬНЫЙ ПЛАН ДВУБРАТСКОГО СЕЛЬСКОГО ПОСЕЛЕНИЯ
УСТЬ-ЛАБИНСКОГО РАЙОНА
Фрагмент(ы) карты функциональных зон сельского поселения
применительно к территории населенных пунктов.
поселок Двубратский.
М 1:5000

ПРИЛОЖЕНИЕ
УТВЕРЖДЕН
постановлением администрации
муниципального образования
Усть-Лабинский район
от 12.06.2020 № 401



УСЛОВНЫЕ ОБОЗНАЧЕНИЯ

Границы

- Граница городского поселения
- Граница сельского поселения
- Граница населенного пункта

Жилые зоны

- Зона застройки индивидуальными жилыми домами
- Зона застройки малоэтажными жилыми домами (до 4 этажей, включая мансардный)
- Зона садоводческих, огороднических или дачных некоммерческих объединений граждан переводимых в жилую зону

Общественно-деловые зоны

- Многофункциональная общественно-деловая зона
- Зона специализированной общественной застройки
- Зона смешанной и общественно-деловой застройки

Производственные зоны, зоны инженерной и транспортной инфраструктур

- Зона инженерной инфраструктуры
- Зона транспортной инфраструктуры
- Коммунально-складская зона

Зоны сельскохозяйственного использования

- Зона сельскохозяйственных угодий
- Производственная зона сельскохозяйственных предприятий
- Зона садоводческих, огороднических или дачных некоммерческих объединений граждан
- Иные зоны сельскохозяйственного назначения

Зоны рекреационного назначения

- Зона озелененных территорий общего пользования (лесопарки, парки, сады, скверы, бульвары, городские леса)

Зоны специального назначения

- Зона озелененных территорий специального назначения
- Зона рекреативных территорий

Объекты транспортной инфраструктуры

Объекты федерального значения

- Железнодорожный путь общего пользования

Объекты регионального значения

- Автомобильные дороги регионального или межмуниципального значения

Улично-дорожная сеть сельского населенного пункта

- Главная улица
- Улица в жилой застройке

Объекты инженерной инфраструктуры

Объекты местного значения

- Линии электропередачи 35 кВ
- Линии электропередачи 10 кВ
- Газопровод распределительный

УСЛОВНЫЕ ОБОЗНАЧЕНИЯ

Границы

- Граница городского поселения
- Граница сельского поселения
- Граница населенного пункта

Жилые зоны

- Зона застройки индивидуальными жилыми домами
- Зона застройки малоэтажными жилыми домами (до 4 этажей, включая мансардный)
- Зона садоводческих, огороднических или дачных некоммерческих объединений граждан переводимых в жилую зону

Общественно-деловые зоны

- Многофункциональная общественно-деловая зона
- Зона специализированной общественной застройки
- Зона смешанной и общественно-деловой застройки

Производственные зоны, зоны инженерной и транспортной инфраструктур

- Зона инженерной инфраструктуры
- Зона транспортной инфраструктуры
- Коммунально-складская зона

Зоны сельскохозяйственного использования

- Зона сельскохозяйственных угодий
- Производственная зона сельскохозяйственных предприятий
- Зона садоводческих, огороднических или дачных некоммерческих объединений граждан
- Иные зоны сельскохозяйственного назначения

Зоны рекреационного назначения

- Зона озелененных территорий общего пользования (лесопарки, парки, сады, скверы, бульвары, городские леса)

Зоны специального назначения

- Зона озелененных территорий специального назначения
- Зона рекреативных территорий

Объекты транспортной инфраструктуры

Объекты федерального значения

- Железнодорожный путь общего пользования

Объекты регионального значения

- Автомобильные дороги регионального или межмуниципального значения

Улично-дорожная сеть сельского населенного пункта

- Главная улица
- Улица в жилой застройке

Объекты инженерной инфраструктуры

Объекты местного значения

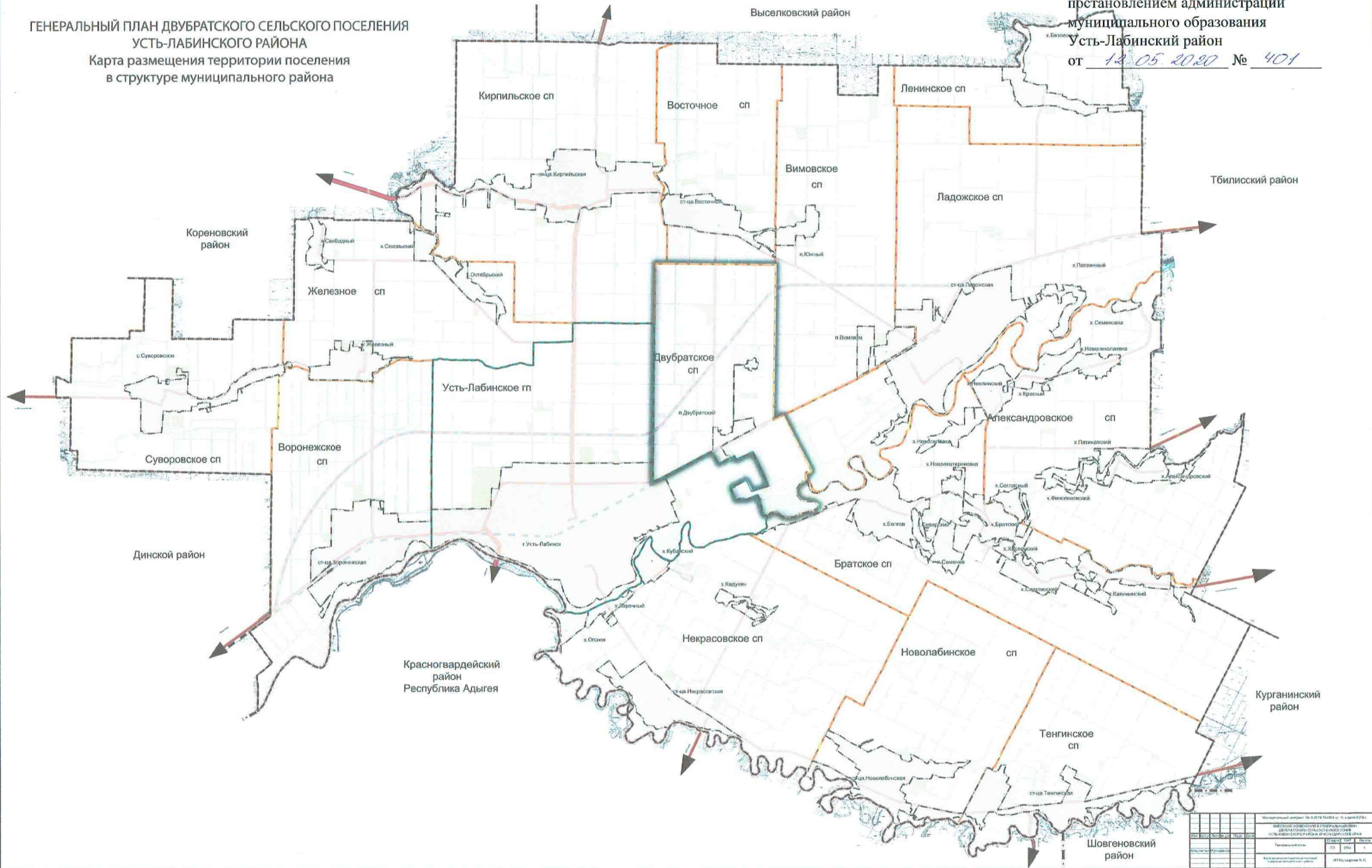
- Линии электропередачи 35 кВ
- Линии электропередачи 10 кВ
- Газопровод распределительный



Примечание:
Планируемые объекты инженерной инфраструктуры местного значения отобразены на картах ПП-1.1, ПП-1.2, ПП-1.3, ПП-1.4.
Планируемые объекты инженерной инфраструктуры федерального и регионального значения отобразены на картах ПП-15, ПП-16, ПП-17, ПП-18.

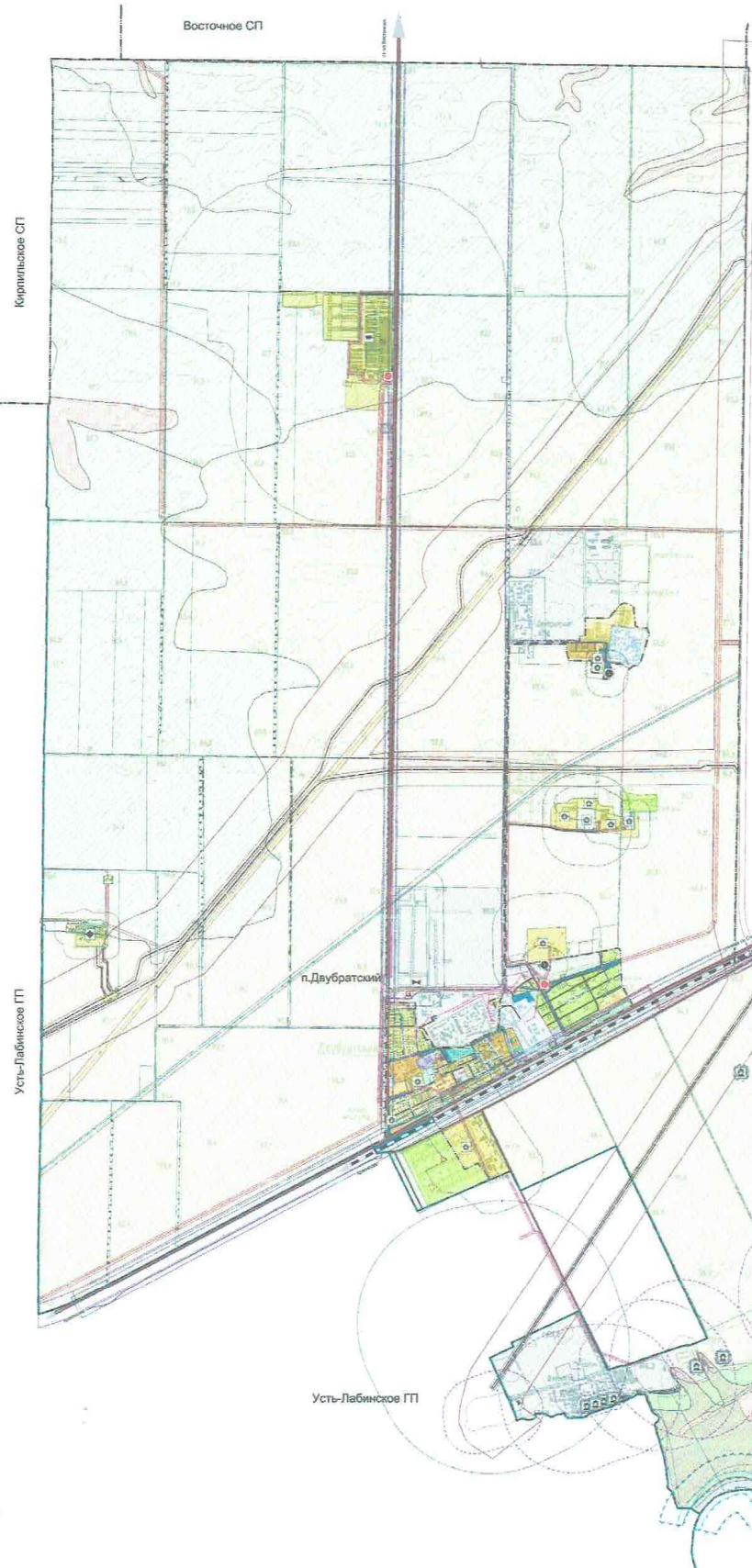
Муниципальный контракт № 02016/1645 от 10 января 2019 г.		Исполнительный документ		Страна	Лист	Итого
ИССЛЕДОВАНИЕ И ПРОЕКТИРОВАНИЕ ГЕНЕРАЛЬНЫХ ПЛАНОВ ДЕЯТЕЛЬНОСТИ СЕЛЬСКОГО ПОСЕЛЕНИЯ УСТЬ-ЛАБИНСКОГО РАЙОНА ИЖИНСКОГО РАЙОНА		Генеральный план		ПП-1.1	1	
Исполнитель: ООО «Усть-Лабинский районский проект»		Муниципальное образование: Усть-Лабинский район		ИП Морозова А. С.		

ГЕНЕРАЛЬНЫЙ ПЛАН ДВУБРАТСКОГО СЕЛЬСКОГО ПОСЕЛЕНИЯ
УСТЬ-ЛАБИНСКОГО РАЙОНА
Карта размещения территории поселения
в структуре муниципального района



Муниципальный отдел № 0278-18-004 от 16.06.2018		
Администрация муниципального образования «Усть-Лабинский район»		
Усть-Лабинский район Краснодарского края		
Титульный лист	№	Дата
Муниципальный отдел № 0278-18-004 от 16.06.2018	2020	05
Администрация муниципального образования «Усть-Лабинский район»	2020	05
Усть-Лабинский район Краснодарского края	2020	05
И.И. Николаев А.С.		

ГЕНЕРАЛЬНЫЙ ПЛАН ДВУБРАТСКОГО СЕЛЬСКОГО ПОСЕЛЕНИЯ
 УСТЬ-ЛАБИНСКОГО РАЙОНА
 Карта результатов
 комплексной оценки территории поселения
 М 1:10000



УСЛОВНЫЕ ОБОЗНАЧЕНИЯ

Границы

- Границы городского поселения
- Границы сельского поселения
- Границы населенного пункта

Зоны с особыми условиями использования территории

- Специальный район линий железнодорожного транспорта
- Обозначение зоны охраны объекта культурного наследия
- Зона охраны объекта культурного наследия
- Ограниченная санитарно-защитная зона предприятий, сооружений и иных объектов
- Березовый лесок
- Лесоберезовый защитный лесок
- Водоохранная зона
- Охранная зона инженерных коммуникаций
- Специальный район инженерных коммуникаций
- Прокладочный лесок

Инженерно-строительное районирование

- Территория с особыми инженерно-техническими условиями. Благоприятная для строительства.
- Территория с инженерно-геологическими условиями средней сложности. Условно благоприятная для строительства.
- Территория со сложными инженерно-геологическими условиями. Неблагоприятная для строительства.

Предприятия и объекты сельского и лесного хозяйства, рыболовства и рыбноводства

- Предприятие по разведению свиней

Прочие объекты, связанные с производственной деятельностью

- Объект, связанный с производственной деятельностью

Места погребения

Иного значения

- Кладбище

Объекты культурного наследия

- Памятник

Объекты транспортной инфраструктуры

Объекты федерального значения

- Железнодорожный путь, объект федерального значения

Объекты регионального значения

- Автомобильные дороги регионального или межмуниципального значения

Объекты местного значения

- Автомобильные дороги местного значения

Улично-дорожная сеть сельского населенного пункта

- Улица в жилой застройке

Иные

- Вспомогательные автомобильные дороги
- Частные автомобильные дороги

ОБЪЕКТЫ ИНЖЕНЕРНОЙ ИНФРАСТРУКТУРЫ

В области электроснабжения

Объекты федерального значения

- Линия электропередачи 220 кВ

Объекты регионального значения

- Линия электропередачи 110 кВ

Объекты местного значения

- Силовое подстанции 35 кВ
- Линия электропередачи 35 кВ
- Линия электропередачи 10 кВ

В области газоснабжения

Объекты федерального значения

- Магистральный газопровод

Объекты регионального значения

- Магистральный газопровод

Объекты местного значения

- Компрессорная станция

Объекты федерального значения

- Газопровод высокого давления

В области водоотведения

Объекты местного значения

- Очищающие сооружения

В области водоснабжения

Объекты местного значения

- Водоузел

Исполнитель: ООО «Усть-Лабинский район»	Масштаб: М 1:10000
Составитель: [Имя]	Дата: 12.05.2020
Проверил: [Имя]	Подпись: [Подпись]
Утвердил: [Имя]	Подпись: [Подпись]

ГЕНЕРАЛЬНЫЙ ПЛАН ДВУБРАТСКОГО СЕЛЬСКОГО ПОСЕЛЕНИЯ
УСТЬ-ЛАБИНСКОГО РАЙОНА
Карта зон с особыми условиями
использования территории поселения
М 1:10 000



УСЛОВНЫЕ ОБОЗНАЧЕНИЯ

Границы

- Граница городского поселения
- Граница сельского поселения
- Граница населенного пункта

Зоны с особыми условиями использования территории

- Санитарный режим линии железнодорожного транспорта
- Объединенная зона охраны объекта культурного наследия
- Зарезервированная зона охраны объекта культурного наследия
- Санитарно-защитная зона предприятий, сооружений и иных объектов
- Береговая полоса
- Прибрежная защитная полоса
- Водооградительная зона
- Охранная зона инженерных коммуникаций
- Санитарный режим инженерных коммуникаций
- Предельная полоса

Инженерно-строительное районирование

- Территории с особыми инженерно-строительными условиями, благоприятными для строительства
- Территории с инженерно-строительными условиями средней степени сложности, благоприятными для строительства
- Территории со сложными инженерно-строительными условиями, неблагоприятными для строительства

Предприятия и объекты сельского и лесного хозяйства, рыболовства и рыбодоводства

- Предприятие по разведению осетря

Прочие объекты, связанные с производственной деятельностью

- Объект, связанный с производственной деятельностью

Места погребения

- Иного значения
- Кладбище
- Памятник

Объекты культурного наследия

- Памятник

Объекты транспортной инфраструктуры

Объекты федерального значения

- Магистральный путь общего пользования

Объекты регионального значения

- Автомобильная дорога регионального или межмуниципального значения

Объекты местного значения

- Автомобильный дорожный знак местного значения

Улично-дорожная сеть сельского населенного пункта

- Главная улица
- Улицы и проезды в жилой застройке

Иные

- Внутриместный автомобильный дорожный знак
- Частная автомобильная дорога

Объекты инженерной инфраструктуры

Объекты федерального значения

- Линия электропередачи 220 кВ
- Магистральный газопровод

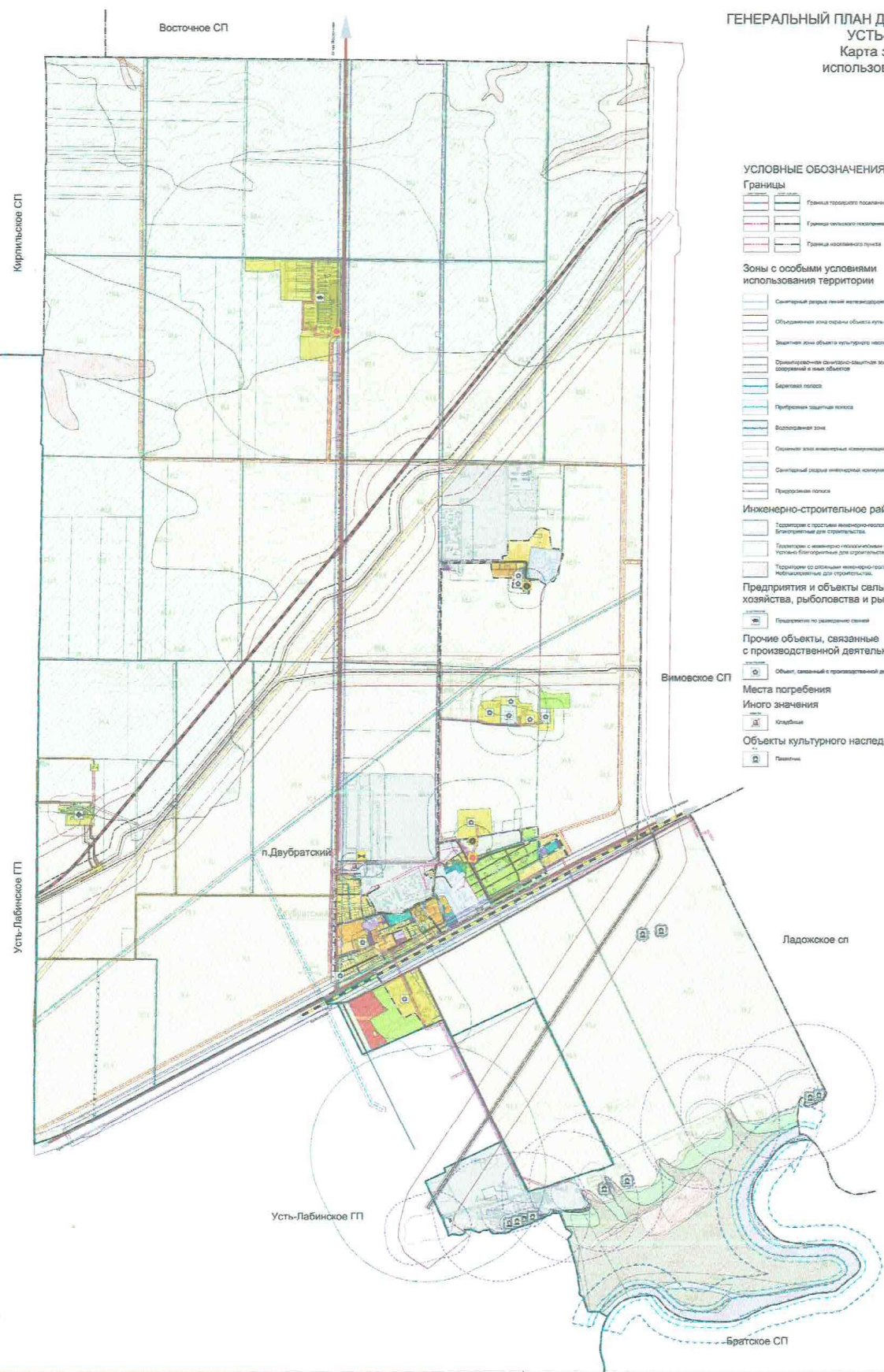
Объекты регионального значения

- Линия электропередачи 110 кВ
- Магистральный газопровод
- Коллекторная станция

Объекты местного значения

- Линия электропередачи 35 кВ
- Электронная подстанция 35 кВ
- Линия электропередачи 10 кВ
- Газопровод местного значения
- Фанельный
- Очистные сооружения

Примечания:
1. Планировочная зона утверждена в соответствии с Законом Краснодарского края от 03.03.2010 № 222.
2. Планировочная зона утверждена в соответствии с Законом Краснодарского края от 03.03.2010 № 222.
3. Планировочная зона утверждена в соответствии с Законом Краснодарского края от 03.03.2010 № 222.



№	Наименование	Дата	Подпись
1	Составитель		
2	Проверивший		
3	Утверждающий		

ПРИЛОЖЕНИЕ
 УТВЕРЖДЕН Восточное СП
 постановлением администрации
 муниципального образования
 Усть-Лабинский район
 от 12.05.2020 № 401

ГЕНЕРАЛЬНЫЙ ПЛАН ДВУБРАТСКОГО
 СЕЛЬСКОГО ПОСЕЛЕНИЯ
 УСТЬ-ЛАБИНСКОГО РАЙОНА
 Карта территорий объектов
 культурного наследия
 М 1:10 000



УСЛОВНЫЕ ОБОЗНАЧЕНИЯ

Границы

- Граница городского поселения
- Граница сельского поселения
- Граница населенного пункта

Объекты культурного наследия

- Памятник

Границы территорий объектов культурного наследия

- Граница территории объекта культурного наследия

Зоны охраны объектов культурного наследия

- Обобщенная зона охраны объекта культурного наследия

77 - Порядковый номер объектов культурного наследия

Вимовское СП

Список объектов культурного наследия, расположенных на территории Двубратского сельского поселения

№ объекта в СТВ Усть-Лабинского района	Наименование объекта	Муниципальное образование, дата в АИИЗ 1993	Документ в котором зафиксированы границы	Площадь по плану, кв. м	Вид объекта	Категория объекта
1	Устье	г. Двубратский	1.87 кв. м в западной части территории	627 кв. м	-	АД
2	Восточная церковь «Святого Николая» в с/поселке Двубратский	г. Двубратский	0,4 кв. м в западной части территории, 0,8 кв. м в восточной части территории, 0,8 кв. м в западной части территории, 0,8 кв. м в восточной части территории	36 907 кв. м	-	АД
3	Городище «Облавычье», 4-й квартал, 1-й кв. м. Наименование в описании объекта культурного наследия: «Облавычье»	г. Двубратский	0,2 кв. м в западной части территории, 0,2 кв. м в восточной части территории, 0,2 кв. м в западной части территории, 0,2 кв. м в восточной части территории	1327 кв. м	4072 кв. м	АД
4	Кладбище «Святого Николая» в с/поселке Двубратский	г. Двубратский	0,8 кв. м в западной части территории, 0,8 кв. м в восточной части территории, 0,8 кв. м в западной части территории, 0,8 кв. м в восточной части территории	627 кв. м	-	АД
5	Кладбище «Святого Николая» в с/поселке Двубратский	г. Двубратский	0,8 кв. м в западной части территории, 0,8 кв. м в восточной части территории, 0,8 кв. м в западной части территории, 0,8 кв. м в восточной части территории	627 кв. м	4566 кв. м	АД
6	Кладбище «Святого Николая» в с/поселке Двубратский	г. Двубратский	0,8 кв. м в западной части территории, 0,8 кв. м в восточной части территории, 0,8 кв. м в западной части территории, 0,8 кв. м в восточной части территории	627 кв. м	4566 кв. м	АД
7	Кладбище «Святого Николая» в с/поселке Двубратский	г. Двубратский	0,8 кв. м в западной части территории, 0,8 кв. м в восточной части территории, 0,8 кв. м в западной части территории, 0,8 кв. м в восточной части территории	627 кв. м	-	АД
8	Городище «Дубыча 1» в с/поселке Двубратский	г. Двубратский	0,2 кв. м в западной части территории, 0,2 кв. м в восточной части территории, 0,2 кв. м в западной части территории, 0,2 кв. м в восточной части территории	617 кв. м	5162 кв. м	АД
9	Городище «Дубыча 2» в с/поселке Двубратский	г. Двубратский	0,2 кв. м в западной части территории, 0,2 кв. м в восточной части территории, 0,2 кв. м в западной части территории, 0,2 кв. м в восточной части территории	617 кв. м	5162 кв. м	АД
10	Городище «Дубыча 3» в с/поселке Двубратский	г. Двубратский	0,2 кв. м в западной части территории, 0,2 кв. м в восточной части территории, 0,2 кв. м в западной части территории, 0,2 кв. м в восточной части территории	617 кв. м	5162 кв. м	АД
11	Кладбище «Святого Николая» в с/поселке Двубратский	г. Двубратский	0,8 кв. м в западной части территории, 0,8 кв. м в восточной части территории, 0,8 кв. м в западной части территории, 0,8 кв. м в восточной части территории	627 кв. м	-	АД

Киргильское СП

Усть-Лабинское ГП

п. Двубратский

Ладожское СП

Усть-Лабинское ГП

Братское СП

Муниципальный отдел «Усть-Лабинский район»	10	10	10
Муниципальный отдел «Усть-Лабинский район»	10	10	10
Муниципальный отдел «Усть-Лабинский район»	10	10	10
Муниципальный отдел «Усть-Лабинский район»	10	10	10

УТВЕРЖДЕН

постановлением администрации
муниципального образования
Усть-Лабинский район

от 12.05.2020 № 401

ГЕНЕРАЛЬНЫЙ ПЛАН ДВУБРАТСКОГО
СЕЛЬСКОГО ПОСЕЛЕНИЯ
УСТЬ-ЛАБИНСКОГО РАЙОНА
Карта развития транспортной инфраструктуры
М 1:10 000



УСЛОВНЫЕ ОБОЗНАЧЕНИЯ

Границы

- Граница городского поселения
- Граница сельского поселения
- Граница населенного пункта

Объекты транспортной инфраструктуры
Объекты федерального значения

- Железнодорожный путь общего пользования
- Железнодорожные станции

Объекты регионального значения

- Автомобильные дороги регионального или межмуниципального значения

Объекты местного значения

- Автомобильные дороги местного значения

Вимовское СП

Улично-дорожная сеть
сельского населенного пункта

- Главная улица
- Улицы в жилой застройке

Иные

- Внутрихозяйственные автомобильные дороги
- Части автомобильных дорог

ОБЪЕКТЫ ТРАНСПОРТНОЙ ИНФРАСТРУКТУРЫ НА ТЕРРИТОРИИ ДВУБРАТСКОГО СЕЛЬСКОГО ПОСЕЛЕНИЯ

№ п/п	Наименование	Длина, км	Масштабность	Сроки реализации
1.1	Железнодорожные пути общего пользования	1,2 км	федеральная	2020-2025
2.1	Автомобильные дороги	1,2 км	региональная	2020-2025
2.2	Автомобильные дороги	1,2 км	местная	2020-2025
2.3	Улицы в жилой застройке	1,2 км	местная	2020-2025
2.4	Улицы в жилой застройке	1,2 км	местная	2020-2025
2.5	Улицы в жилой застройке	1,2 км	местная	2020-2025
2.6	Улицы в жилой застройке	1,2 км	местная	2020-2025
2.7	Улицы в жилой застройке	1,2 км	местная	2020-2025
2.8	Улицы в жилой застройке	1,2 км	местная	2020-2025

Киргильское СП

Усть-Лабинское ГП

п.Двубратский

Ладожское СП

Усть-Лабинское ГП

Братское СП

№ п/п	Наименование	Длина, км	Масштабность	Сроки реализации
1.1	Железнодорожные пути общего пользования	1,2 км	федеральная	2020-2025
2.1	Автомобильные дороги	1,2 км	региональная	2020-2025
2.2	Автомобильные дороги	1,2 км	местная	2020-2025
2.3	Улицы в жилой застройке	1,2 км	местная	2020-2025
2.4	Улицы в жилой застройке	1,2 км	местная	2020-2025
2.5	Улицы в жилой застройке	1,2 км	местная	2020-2025
2.6	Улицы в жилой застройке	1,2 км	местная	2020-2025
2.7	Улицы в жилой застройке	1,2 км	местная	2020-2025
2.8	Улицы в жилой застройке	1,2 км	местная	2020-2025

ГЕНЕРАЛЬНЫЙ ПЛАН ДВУБРАТСКОГО СЕЛЬСКОГО ПОСЕЛЕНИЯ
УСТЬ-ЛАБИНСКОГО РАЙОНА
Карта территорий, подверженных риску возникновения
чрезвычайных ситуаций природного и техногенного характера
М 1:10000



УСЛОВНЫЕ ОБОЗНАЧЕНИЯ

Границы

- Граница городского поселения
- Граница сельского поселения
- Граница населенного пункта

Зоны с особыми условиями использования территории

- Санитарный разрыв линии инженерно-технического транспорта
- Общественная зона охраны объекта культурного наследия
- Зона охраны объектов культурного наследия
- Ориентировочная санитарно-защитная зона предприятий, сооружений и иных объектов
- Береговая полоса
- Прибрежная защитная полоса
- Высокоскоростная железная дорога
- Охранная зона инженерных коммуникаций
- Санитарный разрыв инженерных коммуникаций
- Придорожная полоса

Инженерно-строительное районирование

- Территория с особыми инженерно-техническими условиями, благоприятными для строительства
- Территория с неблагоприятными инженерно-техническими условиями, неблагоприятными для строительства
- Территория со сложными инженерно-техническими условиями, неблагоприятными для строительства

Предприятия и объекты сельского и лесного хозяйства, рыболовства и животноводства

- Подземные воды

Прочие объекты, связанные с производственной деятельностью

- Объект, связанный с производственной деятельностью

Места погребения

- Мемориал
- Памятник

Объекты культурного наследия

- Памятник

Объекты транспортной инфраструктуры

Объекты федерального значения

- Железнодорожный путь общенационального значения

Объекты регионального значения

- Автомобильная дорога регионального или межмуниципального значения

Объекты местного значения

- Автомобильная дорога местного значения

Улично-дорожная сеть сельского населенного пункта

- Главная улица
- Улицы в жилой застройке

Иные

- Вспомогательные автомобильные дороги
- Частные автомобильные дороги

Объекты инженерной инфраструктуры

Объекты федерального значения

- Линия электропередачи 220 кВ
- Магистральный газопровод

Объекты регионального значения

- Линия электропередачи 110 кВ
- Магистральный газопровод

Объекты местного значения

- Линия электропередачи 35 кВ
- Зона трансформации 30 кВ
- Линия электропередачи 10 кВ
- Газопровод высокого давления
- Водоотбор
- Очистные сооружения

Пояснение:

1. Зоны санитарно-защитной зоны установлены в соответствии с СанПиН 2.2.10.111-00-00. Подлежит обязательному учету на объектах: Подстанции электрические напряжением 10 кВ, 35 кВ, 110 кВ, 220 кВ.
2. Плановые объекты инженерной инфраструктуры федерального и регионального значения обозначены на карте ГТД.16, ГТД.17, ГТД.18.
3. Плановые объекты инженерной инфраструктуры местного значения обозначены на карте ГТД.1.1, ГТД.1.2, ГТД.1.3, ГТД.1.4.

Прочие источники факторы риска возникновения ЧС природного и техногенного характера

Все территории ГТД в соответствии с СП 105-15.000.001-01 находятся в зоне чрезвычайной опасности. Число чрезвычайных ситуаций в зоне чрезвычайной опасности зависит от уровня опасности территории. Число чрезвычайных ситуаций в зоне чрезвычайной опасности зависит от уровня опасности территории. Число чрезвычайных ситуаций в зоне чрезвычайной опасности зависит от уровня опасности территории.

Границы территории, подверженной риску возникновения чрезвычайных ситуаций природного и техногенного характера

- Границы территории, подверженной риску возникновения чрезвычайных ситуаций природного и техногенного характера

Зоны риска возникновения чрезвычайных ситуаций природного и техногенного характера

- Зона риска возникновения чрезвычайных ситуаций природного и техногенного характера

Зоны риска возникновения чрезвычайных ситуаций природного и техногенного характера

- Зона риска возникновения чрезвычайных ситуаций природного и техногенного характера

Зоны риска возникновения чрезвычайных ситуаций природного и техногенного характера

- Зона риска возникновения чрезвычайных ситуаций природного и техногенного характера

Зоны риска возникновения чрезвычайных ситуаций природного и техногенного характера

- Зона риска возникновения чрезвычайных ситуаций природного и техногенного характера

Зоны риска возникновения чрезвычайных ситуаций природного и техногенного характера

- Зона риска возникновения чрезвычайных ситуаций природного и техногенного характера

Зоны риска возникновения чрезвычайных ситуаций природного и техногенного характера

- Зона риска возникновения чрезвычайных ситуаций природного и техногенного характера

Зоны риска возникновения чрезвычайных ситуаций природного и техногенного характера

- Зона риска возникновения чрезвычайных ситуаций природного и техногенного характера

Зоны риска возникновения чрезвычайных ситуаций природного и техногенного характера

- Зона риска возникновения чрезвычайных ситуаций природного и техногенного характера

Зоны риска возникновения чрезвычайных ситуаций природного и техногенного характера

- Зона риска возникновения чрезвычайных ситуаций природного и техногенного характера

Зоны риска возникновения чрезвычайных ситуаций природного и техногенного характера

- Зона риска возникновения чрезвычайных ситуаций природного и техногенного характера

Зоны риска возникновения чрезвычайных ситуаций природного и техногенного характера

- Зона риска возникновения чрезвычайных ситуаций природного и техногенного характера

Зоны риска возникновения чрезвычайных ситуаций природного и техногенного характера

- Зона риска возникновения чрезвычайных ситуаций природного и техногенного характера

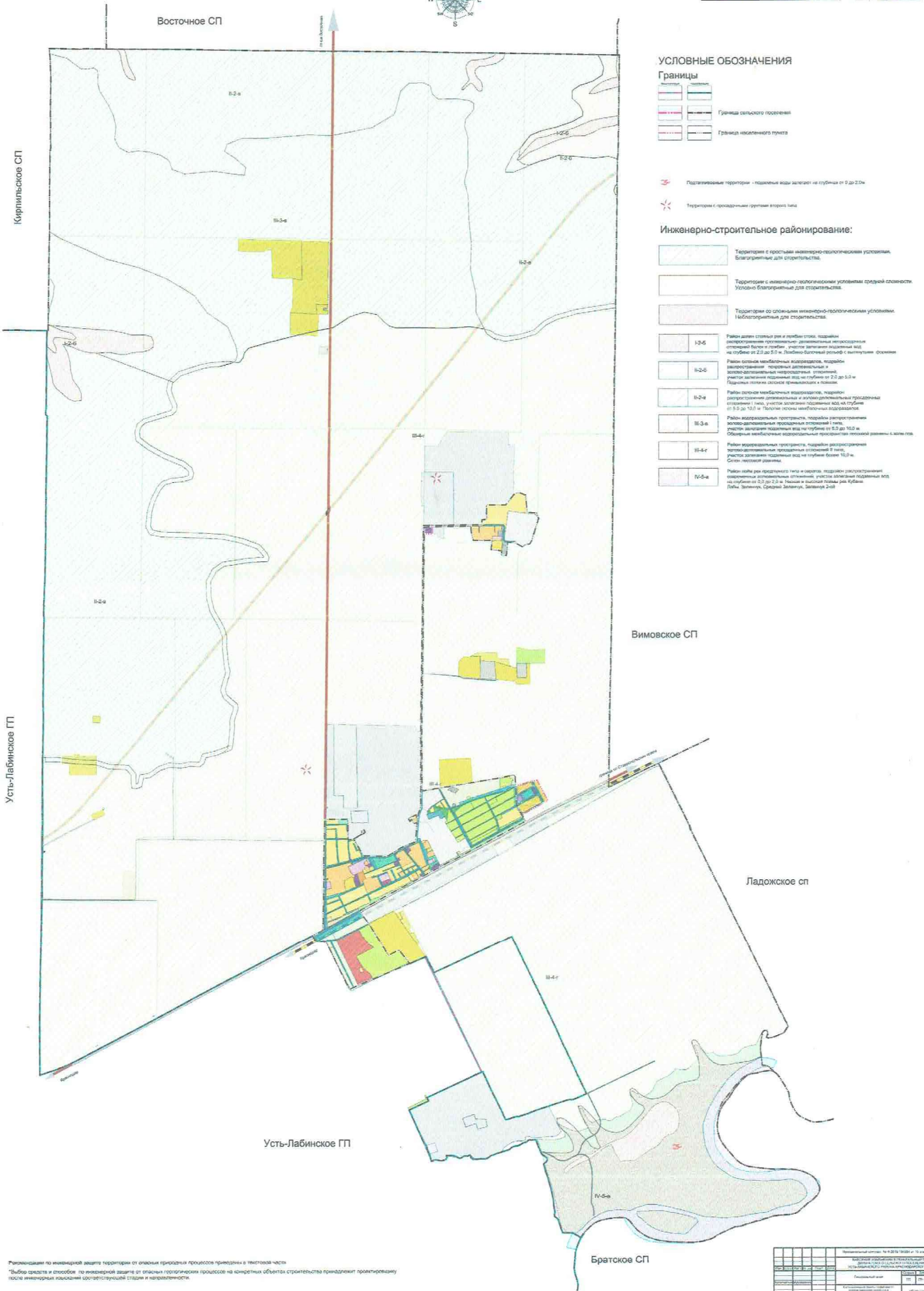
До 32 м/с - 0.02 1/год (1 раз в 50 лет)

№ п/п	Наименование объекта	Код	Дата	Статус
1
2
3

ГЕНЕРАЛЬНЫЙ ПЛАН ДВУБРАТСКОГО СЕЛЬСКОГО ПОСЕЛЕНИЯ
УСТЬ-ЛАБИНСКОГО РАЙОНА
Карта инженерной защиты территории от
опасных природных процессов и
инженерно-строительного районирования
М 1: 10 000

ПРИЛОЖЕНИЕ
УТВЕРЖДЕН
постановлением администрации
муниципального образования
Усть-Лабинский район

от 12.05.2020 № 401



УСЛОВНЫЕ ОБОЗНАЧЕНИЯ

Границы

- Границы населенного пункта
- Границы сельского поселения
- Границы муниципального образования

- Подземные территории - подземные воды залегают на глубине от 0 до 2,0 м
- Территории с повышенной сейсмической опасностью

Инженерно-строительное районирование:

- Территории с оптимальными инженерно-геологическими условиями. Благоприятные для строительства.
- Территории с умеренно-неблагоприятными условиями средней сложности. Условно благоприятные для строительства.
- Территории со сложными инженерно-геологическими условиями. Неблагоприятные для строительства.
- Районы для строительства вечномерзлых грунтов, повышенное распространение оползней в долине и пойме, участки залегают подземные воды на глубине от 2,0 до 5,0 м. Возможны боковые разрывы с выходящими формами.
- Районы с оползнями, карстовыми образованиями, карбонатными породами, повышенным распространением оползней, участки залегают подземные воды на глубине от 2,0 до 5,0 м. Гидротехнические сооружения проектируются с учетом.
- Районы с оползнями, карстовыми образованиями, карбонатными породами, повышенным распространением оползней, участки залегают подземные воды на глубине от 5,0 до 10,0 м. Гидротехнические сооружения проектируются с учетом.
- Районы с оползнями, карстовыми образованиями, карбонатными породами, повышенным распространением оползней, участки залегают подземные воды на глубине от 5,0 до 10,0 м. Общественные здания проектируются с учетом.
- Районы с оползнями, карстовыми образованиями, карбонатными породами, повышенным распространением оползней, участки залегают подземные воды на глубине более 10,0 м. Строительные сооружения проектируются с учетом.
- Районы с оползнями, карстовыми образованиями, карбонатными породами, повышенным распространением оползней, участки залегают подземные воды на глубине от 0 до 2,0 м. Числа и выходы воды рек Кубань, Лапа, Заливуха, Средняя Заливуха, Заливуха-большая.

Рекомендации по инженерной защите территории от опасных природных процессов приведены в текстовой части.
Выбор средств и способов по инженерной защите от опасных геологических процессов на конкретных объектах строительства принадлежит проектировщику после инженерных исследований соответствующей стадии и направленности.

Информационный листок № 4-2/3-19/04 от 19 июня 2019 г.	
№ п/п	Наименование объектов
1	Объект строительства
2	Инженерно-строительное районирование
3	Инженерно-геологическое районирование
4	Инженерно-геологическое районирование
5	Инженерно-геологическое районирование
6	Инженерно-геологическое районирование
7	Инженерно-геологическое районирование
8	Инженерно-геологическое районирование
9	Инженерно-геологическое районирование
10	Инженерно-геологическое районирование
11	Инженерно-геологическое районирование
12	Инженерно-геологическое районирование
13	Инженерно-геологическое районирование
14	Инженерно-геологическое районирование
15	Инженерно-геологическое районирование
16	Инженерно-геологическое районирование
17	Инженерно-геологическое районирование
18	Инженерно-геологическое районирование
19	Инженерно-геологическое районирование
20	Инженерно-геологическое районирование
21	Инженерно-геологическое районирование
22	Инженерно-геологическое районирование
23	Инженерно-геологическое районирование
24	Инженерно-геологическое районирование
25	Инженерно-геологическое районирование
26	Инженерно-геологическое районирование
27	Инженерно-геологическое районирование
28	Инженерно-геологическое районирование
29	Инженерно-геологическое районирование
30	Инженерно-геологическое районирование
31	Инженерно-геологическое районирование
32	Инженерно-геологическое районирование
33	Инженерно-геологическое районирование
34	Инженерно-геологическое районирование
35	Инженерно-геологическое районирование
36	Инженерно-геологическое районирование
37	Инженерно-геологическое районирование
38	Инженерно-геологическое районирование
39	Инженерно-геологическое районирование
40	Инженерно-геологическое районирование
41	Инженерно-геологическое районирование
42	Инженерно-геологическое районирование
43	Инженерно-геологическое районирование
44	Инженерно-геологическое районирование
45	Инженерно-геологическое районирование
46	Инженерно-геологическое районирование
47	Инженерно-геологическое районирование
48	Инженерно-геологическое районирование
49	Инженерно-геологическое районирование
50	Инженерно-геологическое районирование
51	Инженерно-геологическое районирование
52	Инженерно-геологическое районирование
53	Инженерно-геологическое районирование
54	Инженерно-геологическое районирование
55	Инженерно-геологическое районирование
56	Инженерно-геологическое районирование
57	Инженерно-геологическое районирование
58	Инженерно-геологическое районирование
59	Инженерно-геологическое районирование
60	Инженерно-геологическое районирование
61	Инженерно-геологическое районирование
62	Инженерно-геологическое районирование
63	Инженерно-геологическое районирование
64	Инженерно-геологическое районирование
65	Инженерно-геологическое районирование
66	Инженерно-геологическое районирование
67	Инженерно-геологическое районирование
68	Инженерно-геологическое районирование
69	Инженерно-геологическое районирование
70	Инженерно-геологическое районирование
71	Инженерно-геологическое районирование
72	Инженерно-геологическое районирование
73	Инженерно-геологическое районирование
74	Инженерно-геологическое районирование
75	Инженерно-геологическое районирование
76	Инженерно-геологическое районирование
77	Инженерно-геологическое районирование
78	Инженерно-геологическое районирование
79	Инженерно-геологическое районирование
80	Инженерно-геологическое районирование
81	Инженерно-геологическое районирование
82	Инженерно-геологическое районирование
83	Инженерно-геологическое районирование
84	Инженерно-геологическое районирование
85	Инженерно-геологическое районирование
86	Инженерно-геологическое районирование
87	Инженерно-геологическое районирование
88	Инженерно-геологическое районирование
89	Инженерно-геологическое районирование
90	Инженерно-геологическое районирование
91	Инженерно-геологическое районирование
92	Инженерно-геологическое районирование
93	Инженерно-геологическое районирование
94	Инженерно-геологическое районирование
95	Инженерно-геологическое районирование
96	Инженерно-геологическое районирование
97	Инженерно-геологическое районирование
98	Инженерно-геологическое районирование
99	Инженерно-геологическое районирование
100	Инженерно-геологическое районирование



УСЛОВНЫЕ ОБОЗНАЧЕНИЯ

Границы

- Граница городского поселения
- Граница сельского поселения
- Граница населенного пункта

Зоны сельскохозяйственного использования

- Земли сельскохозяйственного назначения
- Зоны сельскохозяйственных угодий
- Производственная зона сельскохозяйственных предприятий
- Зоны садоводческих, огороднических или дачных некоммерческих объединений граждан
- Иные зоны сельскохозяйственного назначения

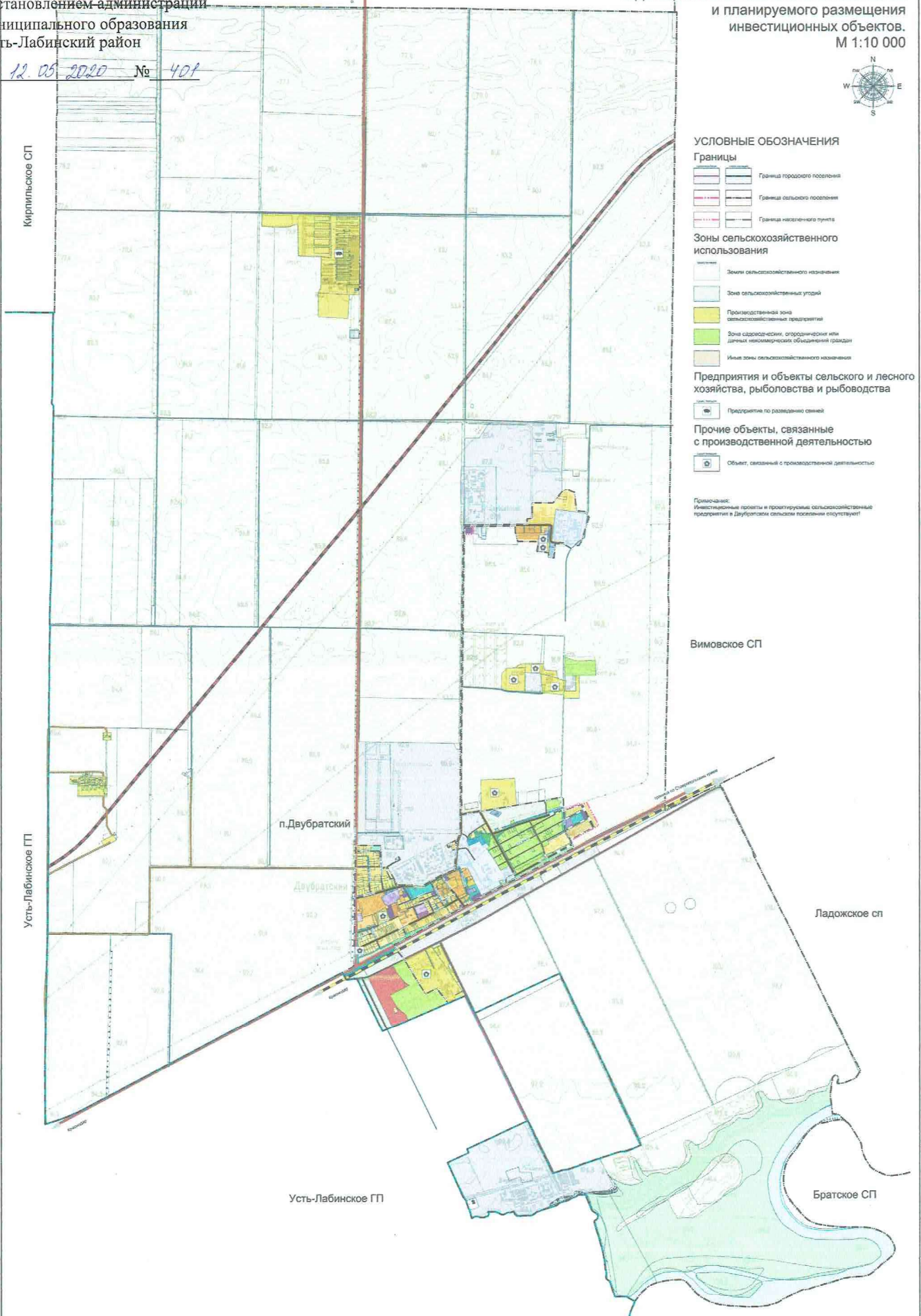
Предприятия и объекты сельского и лесного хозяйства, рыболовства и рыбоводства

- Предприятие по разведению скотины

Прочие объекты, связанные с производственной деятельностью

- Объект, связанный с производственной деятельностью

Примечание:
Инвестиционные проекты и планируемые сельскохозяйственные предприятия в Двубратском сельском поселении отсутствуют!



Муниципальный заказ № 4-2019/2020 от 18 апреля 2019 г.	
Выполнен административным учреждением «Усть-Лабинский районный центр» муниципального образования «Усть-Лабинский район»	
Составитель: И.И. Мухоморова	Корректор: И.И. Мухоморова
Год: 2020	Лист: 1 из 1
ИТ-Мухоморова А.С.	

ПРИЛОЖЕНИЕ

УТВЕРЖДЕН

Восточное СП
 постановлением администрации
 муниципального образования
 Усть-Лабинский район

от 12.05.2020 № 401

ГЕНЕРАЛЬНЫЙ ПЛАН ДВУБРАТСКОГО
 СЕЛЬСКОГО ПОСЕЛЕНИЯ
 УСТЬ-ЛАБИНСКОГО РАЙОНА
 Карта развития инженерной инфраструктуры
 в области электроснабжения.
 М 1:10 000



УСЛОВНЫЕ ОБОЗНАЧЕНИЯ

Границы

- Граница городского поселения
- Граница сельского поселения
- Границы населенного пункта

Объекты инженерной инфраструктуры
 Федерального значения

- Линии электропередачи 220 кВ

Регионального значения

- Линии электропередачи 110 кВ

Местного значения

- Линии электропередачи 35 кВ
- Линии электропередачи 10 кВ
- Электростанция 35 кВ
- Электростанция 10 кВ

ИСПОЛНЕНИЕ ЦИФРОВЫХ ОБЪЕКТОВ МЕСТНОГО
 ЗНАЧЕНИЯ В ОБЛАСТИ ЭЛЕКТРОСНАБЖЕНИЯ

№ объекта	Наименование	Степень	Местонахождение
0.1	ТП-100	узел	поселок п. Двубратский
0.2	ТП-100-1	узел	поселок п. Двубратский
0.3	ТП-10	узел	поселок п. Двубратский
0.4	ТП-100-2 кВ	узел	поселок п. Двубратский
0.5	ТП-100-3 кВ	узел	поселок п. Двубратский
0.6	ВЛ 10 кВ	линия	поселок п. Двубратский
0.7	ВЛ 10 кВ	линия	поселок п. Двубратский
0.8	ВЛ 35 кВ «Сельхоз. дружба»	линия	поселок п. Двубратский СП
0.9	ВЛ 35 кВ «Валовская - Сельхоз. дружба»	линия	поселок п. Двубратский СП
0.10	ВЛ 35 кВ «Валовская - Двубратский»	линия	поселок п. Двубратский СП
0.11	ВЛ 35 кВ «Сельхоз. дружба - Двубратский»	линия	поселок п. Двубратский СП
0.12	ВЛ 35 кВ «Сельхоз. дружба»	линия	поселок п. Двубратский СП
0.13	ВЛ 35 кВ «В. Двубратский»	линия	поселок п. Двубратский СП

ИСПОЛНЕНИЕ ОБЪЕКТОВ ФЕДЕРАЛЬНОГО, РЕГИОНАЛЬНОГО,
 МЕСТНОГО ЗНАЧЕНИЯ В ОБЛАСТИ ЭЛЕКТРОСНАБЖЕНИЯ

№ объекта	Наименование	Степень	Местонахождение
1	Объекты в области электроснабжения		
0.14	Федеральная линия ВЛ 220 кВ «Усть-Лабинская - Таловая»	линия	поселок п. Двубратский СП
0.15	Региональная линия ВЛ 110 кВ «Усть-Лабинская - Ладомская»	линия	поселок п. Двубратский СП
0.16	ВЛ 110 кВ	линия	поселок п. Двубратский СП
Местного значения			
0.17	ТП 10-0-4 кВ (ТП 10-0-220)	узел	поселок п. Двубратский
0.18	ТП 10-0-4 кВ (ТП 10-0-100)	узел	поселок п. Двубратский
0.19	ТП 10-0-4 кВ (ТП 10-0-100)	узел	поселок п. Двубратский
0.20	ТП 10-0-4 кВ (ТП 10-0-100)	узел	поселок п. Двубратский
0.21	ТП 10-0-4 кВ	узел	поселок п. Двубратский
0.22	ТП 10-0-4 кВ (ТП 10-0-100)	узел	поселок п. Двубратский
0.23	ТП 10-0-4 кВ (ТП 10-0-100)	узел	поселок п. Двубратский
0.24	ТП 10-0-4 кВ (ТП 10-0-100)	узел	поселок п. Двубратский
0.25	ТП 10-0-4 кВ (ТП 10-0-100)	узел	поселок п. Двубратский
0.26	ТП 10-0-4 кВ (ТП 10-0-100)	узел	поселок п. Двубратский
0.27	ТП 10-0-4 кВ (ТП 10-0-100)	узел	поселок п. Двубратский
0.28	ТП 10-0-4 кВ (ТП 10-0-100)	узел	поселок п. Двубратский
0.29	ТП 10-0-4 кВ (ТП 10-0-100)	узел	поселок п. Двубратский
0.30	ТП 10-0-4 кВ (ТП 10-0-100)	узел	поселок п. Двубратский
0.31	ТП 10-0-4 кВ (ТП 10-0-100)	узел	поселок п. Двубратский

Киргильское СП

Усть-Лабинское ГП

п. Двубратский

Вимовское СП

Ладомское СП

Усть-Лабинское ГП

Братское СП

Исполнитель: ООО «Усть-Лабинский район»	Масштаб: 1:10 000
Составитель: [Имя]	Проверил: [Имя]
Дата: 12.05.2020	Лист: 1 из 1

ПРИЛОЖЕНИЕ

УТВЕРЖДЕН
 Восточное СП
 постановлением администрации
 муниципального образования
 Усть-Лабинский район

от 12.05.2020 № 401

ГЕНЕРАЛЬНЫЙ ПЛАН ДВУБРАТСКОГО
 СЕЛЬСКОГО ПОСЕЛЕНИЯ
 УСТЬ-ЛАБИНСКОГО РАЙОНА
 Карта развития инженерной инфраструктуры
 в области тепло-, газоснабжения
 М 1:10 000



УСЛОВНЫЕ ОБОЗНАЧЕНИЯ

Границы

- Границы городского поселения
- Границы сельского поселения
- Границы населенного пункта

Объекты инженерной инфраструктуры
 Федерального значения

- Магистральный газопровод

Регионального значения

- Магистральный газопровод
- Компрессорная станция

Местного значения

- Газопровод распределительный высокого давления
- ШП и ГП
- Источники тепловой энергии

УСЛОВНЫЕ ОБОЗНАЧЕНИЯ ОБЪЕКТОВ МЕСТНОГО ЗНАЧЕНИЯ В ОБЛАСТИ ТЕПЛО- И ГАЗОСНАБЖЕНИЯ

№ объекта	Наименование	Статус объекта	Местное значение
7.1	Объекты местного значения в области тепло- и газоснабжения		
7.1.1	Объекты местного значения в области газоснабжения		
7.1.1.1	Котельная № 1	объект	г. Дубровское
7.1.1.2	Котельная № 2	объект	г. Дубровское
7.1.1.3	Котельная № 3	объект	г. Дубровское
7.1.2	Объекты местного значения в области газоснабжения		
7.1.2.1	ШПТ № 1	объект	г. Дубровское
7.1.2.2	ШПТ № 2	объект	г. Дубровское
7.1.2.3	ШПТ № 3	объект	г. Дубровское
7.1.3	Газопровод распределительный высокого давления	объект	г. Дубровское
7.1.4	Газопровод высокого давления	объект	г. Дубровское

УСЛОВНЫЕ ОБОЗНАЧЕНИЯ ОБЪЕКТОВ ФЕДЕРАЛЬНОГО И РЕГИОНАЛЬНОГО ЗНАЧЕНИЯ В ОБЛАСТИ ТЕПЛО- И ГАЗОСНАБЖЕНИЯ

№ объекта	Наименование	Статус объекта	Местное значение
7.2	Объекты в области тепло- и газоснабжения		
7.2.1	Объекты в области газоснабжения		
7.2.1.1	Магистраль	объект	г. Дубровское
7.2.1.2	Котельная	объект	г. Дубровское
7.2.1.3	Котельная	объект	г. Дубровское
7.2.1.4	Котельная	объект	г. Дубровское
7.2.2	Объекты в области газоснабжения		
7.2.2.1	Объекты в области газоснабжения	объект	г. Дубровское
7.2.2.2	Объекты в области газоснабжения	объект	г. Дубровское
7.2.3	Газопровод распределительный высокого давления	объект	г. Дубровское
7.2.4	Газопровод распределительный высокого давления	объект	г. Дубровское
7.2.5	Газопровод распределительный высокого давления	объект	г. Дубровское
7.2.6	Газопровод распределительный высокого давления	объект	г. Дубровское
7.2.7	Магистральный газопровод	объект	г. Дубровское
7.2.8	Магистральный газопровод	объект	г. Дубровское

Кирпильское СП

Усть-Лабинское ГП

п. Двубратский

Усть-Лабинское ГП

Вимовское СП

Ладжское СП

Братское СП

Исполнительный лист	№ 10/05-2020 от 12 мая 2020 г.
Исполнитель	Администрация муниципального образования Усть-Лабинский район
Составитель	И.И. Иванов
Проверил	С.С. Петров
Дата	12.05.2020

ПРИЛОЖЕНИЕ

УТВЕРЖДЕН
 постановлением администрации
 муниципального образования
 Усть-Лабинский район

Восточное СП

от 12.05.2020 № 401

ГЕНЕРАЛЬНЫЙ ПЛАН ДВУБРАТСКОГО
 СЕЛЬСКОГО ПОСЕЛЕНИЯ
 УСТЬ-ЛАБИНСКОГО РАЙОНА
 Карта развития инженерной инфраструктуры
 в области водоснабжения
 М 1:10 000



УСЛОВНЫЕ ОБОЗНАЧЕНИЯ

Границы

- Граница городского поселения
- Граница сельского поселения
- Граница населенного пункта

Объекты инженерной инфраструктуры

- Водопроемы
- Водозабор

ОБЪЯСНЕНИЕ ПЛАНИРОВОК ОБЪЕКТОВ МЕСТНОГО
 ЗНАЧЕНИЯ В ОБЛАСТИ ВОДОСНАБЖЕНИЯ

№	Наименование	Статус	Масштабы	
			1	2
1	Объекты местного значения в области водоснабжения			
1.1	Водопроемы	реестр	п. Двубратский	
1.2	Водозабор	реестр	п. Двубратский	
1.3	Канализационный коллекторный объект	реестр	п. Двубратский	
1.4	Канализационный коллекторный объект	реестр	п. Двубратский	

Кирпильское СП

Усть-Лабинское ГП

п. Двубратский

Вимовское СП

Ладожское сп

Усть-Лабинское ГП

Братское СП

Муниципальное предприятие «Усть-Лабинское водоснабжение»	ИП «Усть-Лабинское водоснабжение»
Муниципальное предприятие «Усть-Лабинское водоснабжение»	ИП «Усть-Лабинское водоснабжение»
Муниципальное предприятие «Усть-Лабинское водоснабжение»	ИП «Усть-Лабинское водоснабжение»
Муниципальное предприятие «Усть-Лабинское водоснабжение»	ИП «Усть-Лабинское водоснабжение»

ПРИЛОЖЕНИЕ

УТВЕРЖДЕН

постановлением администрации
муниципального образования
Усть-Лабинский район

от 12.05.2020 № 401

ГЕНЕРАЛЬНЫЙ ПЛАН ДВУБРАТСКОГО
СЕЛЬСКОГО ПОСЕЛЕНИЯ
УСТЬ-ЛАБИНСКОГО РАЙОНА
Карта развития инженерной
инфраструктуры в области водоотведения
М 1:10 000



УСЛОВНЫЕ ОБОЗНАЧЕНИЯ

Границы

- Граница городского поселения
- Граница сельского поселения
- Граница населенного пункта

Объекты инженерной инфраструктуры

- Канализация самотечная
- Канализация напорная
- Канализационная насосная станция (КНС)
- Очистные сооружения

ЖЕЛТЫМИ ЦВЕТАМИ ПОКАЗАНЫ ОБЪЕКТЫ МЕСТНОЙ
ИНФРАСТРУКТУРЫ В ОБЛАСТИ ВОДООТВЕДЕНИЯ

№ объекта	Наименование	Список объектов	
		1	2
Объекты инженерной инфраструктуры в области водоотведения			
1	Очистные сооружения канализации	районный	Дубровский СП
2	Выпуск очищенных сточных вод	районный	Дубровский СП
3	Канализационная насосная станция	районный	Дубровский СП
4	Канализационная насосная станция	районный	Дубровский СП
5	Канализационная насосная станция	районный	Дубровский СП
6	Канализационная насосная станция	районный	Дубровский СП
7	Канализационная насосная станция	районный	Дубровский СП
8	Канализационная насосная станция	районный	Дубровский СП
9	Канализационная насосная станция	районный	Дубровский СП
10	Канализационная насосная станция	районный	Дубровский СП
11	Канализационная насосная станция	районный	Дубровский СП
12	Канализационная насосная станция	районный	Дубровский СП
13	Канализационная насосная станция	районный	Дубровский СП
14	Канализационная насосная станция	районный	Дубровский СП

Кирпильское СП

Усть-Лабинское ГП

п.Двубратский

Вимовское СП

Ладжское сп

Усть-Лабинское ГП

Братское СП

Исполнитель: ООО «Усть-Лабинское ГП»	Масштаб: 1:10 000
Составитель: [Имя]	Проверил: [Имя]
Дата: 12.05.2020	Лист: 1 из 1